

BRAGADO TIERRA ADENTRO:

-UNA EXPERIENCIA MEMORABLE-

COMODORO PY – BRAGADO

-Buenos Aires, Argentina-



Bragado posee una gran variedad de poblados y parajes rurales. En total son nueve y están comunicados por los caminos reales.

Cada uno de ellos tiene su propia identidad, que la diferencia del resto y hace particularmente atractivos para conocer y recorrer. Los mismos poseen un encanto natural e invitan al descanso a través del contacto con los bienes culturales históricos y el entorno rural que en cada uno de ellos se encuentran.

El ambiente bien campero predispone al relax y favorece el disfrute. La oferta de ocio está enfocada tanto a la familia en general, así como a los amantes y respetuosos de la naturaleza, practicantes de actividades deportivas, tales como los bikers rurales, entusiastas del avistaje de aves, del astroturismo, de los zafaris fotográficos, las cabalgatas, agregándole valor con un buen asado bien de campo.

El Turismo Rural en Bragado es una propuesta que tiene como finalidad ofrecer un espacio de conexión entre las personas y el medio rural. Brinda oportunidades para conocer nuevos lugares con encanto y magia y fomenta el intercambio de experiencias, culturas, saberes locales que aún se conservan.

Bragado Tierra Adentro es una invitación a disfrutar de la paz y autenticidad de los pueblos rurales, conectarse con la naturaleza, poder realizar un viaje al pasado conociendo costumbres bien de campo, recorrer los caminos que evocan historias de vida mientras se va adentrando en el pasado de cada pueblito al tomar contacto con sus construcciones de antaño.

Por todo esto y mucho más Bragado Tierra Adentro es una experiencia memorable.

Comodoro Py: reseña histórica y datos de la localidad rural

La localidad de Comodoro Py se ubica a 8 km de la Ruta Nacional Nº 5, a 23 km de la ciudad de Bragado. Se localiza en el límite sur del partido y limita con las los Partidos de 9 de Julio y 25 de Mayo. Linda al norte con las localidades rurales de Olascoaga y Asamblea. Tiene su origen en 1911, con la llegada del ferrocarril de la Compañía General de Ferrocarriles de la Provincia de Buenos Aires.

2 DATOS HISTÓRICOS DE LA LOCALIDAD

La localidad lleva este nombre en homenaje al Comodoro Luis Py, nacido en Barcelona (España), quien llegó al Río de la Plata en el año 1843 e inmediatamente ingresó a la Marina Argentina. Realizó una importante carrera en dicha arma, se lo recuerda especialmente porque en 1878 comandó la llamada “Expedición Py”, que el Presidente Nicolás Avellaneda mandó hasta el Cañadón de los Misioneros en la Provincia de Santa Cruz, donde izó la bandera argentina el 1° de diciembre, como reafirmación de la soberanía nacional sobre aguas patagónicas, que se veía amenazada por la presencia de buques extranjeros.

La Compañía General de Ferrocarriles de la Provincia de Buenos Aires fue una empresa francesa que operó en Argentina durante la primera mitad del siglo XX. En 1904 obtuvo una concesión para construir líneas ferroviarias entre los puertos de Bs. As., Rosario y La Plata, junto a otros ramales en la zona sur y oeste de la provincia de Bs. As., entre ellos se encontraba el ramal Buenos Aires – Patricios, de 224 km de extensión. Dentro de este tendido se comienza a construir la estación que llevaría el nombre de Comodoro Py. La Compañía Inmobiliaria Franco-Argentina, teniendo conocimiento de estas actividades, adquiere campos pertenecientes a la Estancia La Elisa, que eran atravesados por la línea ferroviaria. En 1906, la Compañía Inmobiliaria contrata al Agrimensor Antonio Carvallo para que subdivida las 4.160 hectáreas compradas en 220 solares, 53 quintas y 72 chacras. El 6 de junio de 1909 en el Teatro Francés de la ciudad de Bragado, hoy desaparecido, el martillero Mario M. Calderón remata estos lotes por cuenta y orden de la Compañía Inmobiliaria Franco-Argentina. Según anunciaba el aviso de remate, las tierras serían entregadas con ventajosos planes de pago y, para alentar la formación de una población, los solares se ofrecían sin base al mejor postor y a pagarse en cinco años sin intereses. La estación Comodoro Py fue inaugurada el 7 de diciembre de 1911. El predio donde se encuentra la Plaza Manuel Belgrano fue donado por la Franco – Argentina para tal fin.

Una novedad para la localidad fue que el vecino Julián Cebrian adquiere un colectivo, en el año 1938, para realizar el traslado de pasajeros desde Comodoro Py hasta Bragado, pasando por Olascoaga. Fue un pionero en la zona ya que hacía solo diez años que se conocía este medio de transporte en la ciudad de Bs. As.

La usina eléctrica del pueblo se inauguró en 1934 y perteneció a Hugo

O. Parque de Juegos para niños y su mural: ubicación Hermanos Niell y Francisco Aguirre

Frente a la Biblioteca Popular Florencio López se encuentra un espacio con juegos infantiles y en una de sus paredes el artista plástico Felipe Amado pintó un mural dedicado a los niños comodorenses y a todos los niños que disfrutaban de este lugar.

Fuentes:

Archivo Histórico Municipal, Catálogo de Patrimonio, Delegación Municipal - www.concursodelchorizoseco.blogspot.com.ar

Delegación Municipal de Comodoro Py – Calle Perón s/n – tel 02342 – 495062 – La V de 7 a 13 hs

Para visitar el museo “6 de Junio” llamar a la Delegada Sra Andrea Gómez al 02346 15 595706

Todo el año...Bragado es para vos

Dirección de Turismo del Municipio de Bragado
www.facebook.com/direccionturismobragado twitter: @bragado_turismo
turismo@bragado.gov.ar www.bragado.gov.ar Dirección de turismo (02342) 541223

Fue inaugurada el 21 de noviembre de 1947 y el primer médico que atendió en ella fue el Dr. Emilio De Villa. Al cumplirse 50 años de su inauguración, se la bautizó con el nombre del Dr. De Villa, quién además atendía pacientes a domicilio, llegando a lugares lejanos a pie o en carro.

L. C.R.E. Cooperativa Rural Eléctrica: ubicación – San Martín y Hnos. Niell

Antes de existir la energía eléctrica los comercios y hogares se iluminaban con faroles a kerosene y mantenían sus productos frescos con barras de hielo que se traían desde Bragado y se colocaban en las heladeras.

La Usina eléctrica (Barale y Aguirre) se inauguró en junio de 1934, el servicio se ofreció primero a los comercios, después a los hogares y finalmente se realizó el tendido para el alumbrado público de las calles. Desde fines de la década del 60, el servicio pasó a ser prestado por otras empresas y en la actualidad lo ofrece la Cooperativa Rural Eléctrica.

M. Destacamento policial: ubicación – Av. Esteban Rodríguez s/n e/ Hnos Niell y Damián Alberro

N. Jardín de Infantes N° 902: ubicación – Av. Esteban Rodríguez e/ Hnos. Niell y Damián Alberro

El Jardín de Infantes inició sus actividades en la Escuela N°13. En el año 1962 María Ocaris, una maestra de la escuela, se propuso crear un establecimiento preescolar y junto a unos vecinos crearon la Asociación Amigos de los Enanitos Jardineros.

Oficialmente el Jardín se creó en 1964 y Nelly Mazzo fue su primera maestra. Luego, en 1991 le fue donado el predio sobre la avenida que había pertenecido a Heriberto San Martín –el primer peluquero del pueblo-. Las obras empezaron en septiembre de 1993 y finalmente, con la presencia de importantes autoridades provinciales, el nuevo edificio del Jardín se inauguró el martes 9 de diciembre de 1997.

Ñ. Calabozo antiguo: ubicación - Argerich e/ Chávez y Mazza

En las afueras del pueblo se puede apreciar el calabozo, construcción que evoca parte de la historia de la vida cotidiana de un pueblo rural.

Nussholde. En la actualidad el servicio de electricidad lo presta la Cooperativa Rural Eléctrica.

Con el crecimiento de la población surgió el primer club social: “Club Progreso”, fundado en 1932. Luego se sumó el “Club Agrario Comodoro Py”, fundado el 9 de julio de 1938 y los clubes deportivos “Libertad” y “Atlético”. De todos ellos el único que perdura es el Club Agrario.

Según una guía comercial publicada por el F.C. Oeste en el año 1949, en Comodoro Py existían diez almacenes de ramos generales, tres carnicerías, dos panaderías, cuatro peluquerías, tres sastrerías, una farmacia, un médico, una estación de servicio, tres hoteles, una fábrica de quesos, una fábrica de alpargatas, una de escobas y siete acopiadores de cereal, entre otros comercios y servicios.

El servicio de agua potable comenzó a brindarse en el año 1988, a través de la Cooperativa Telefónica de Obras y Servicios Públicos de Comodoro Py. Dicha Cooperativa, entidad clave en el desarrollo del pueblo, inauguró el 17 de diciembre de 1993, la Central Telefónica con telediscado. Actualmente, la COTELCOPY brinda el servicio de telefonía fija, agua potable e Internet y desde hace unos años, asumió también el mantenimiento del servicio de cloacas.

Entre las actividades económicas más importantes del pueblo se cuentan los silos para acopio de granos de la empresa La Bragadense y de la Cooperativa Peagro.

La oferta educativa incluye jardín de infantes, desde 1964; Educación Primaria y Educación Secundaria en el edificio de la original Escuela N° 13.

Según censo del año 2010 Comodoro Py cuenta con 634 habitantes, lo que implica un descenso del 2,6% frente a los 651 habitantes con respecto al censo del año 2001. Desde su fundación, Comodoro Py tuvo una evolución creciente gracias a la producción agro ganadera. Su momento de esplendor puede ubicarse entre los años ‘20 y los años ‘50. En la década del 80 el cierre del ramal ferroviario produjo aislamiento y un acentuado decrecimiento poblacional. Con la intención de crear un polo turístico zonal, a partir del año 2002 comenzó a realizarse la Fiesta del Concurso del Chorizo Seco, el segundo fin de semana del mes de agosto. La idea surgió de un grupo de damas y actualmente son las comisiones del Club Agrario y la Biblioteca Popular Florencio López quienes llevan adelante la organización del evento

4 **Biografía de Luis Py**

Nació el 22 de marzo de 1819 en Barcelona, España, siendo registrado como Lluís Pi i Palà; estudió en la academia náutica de aquella ciudad. En 1843 ingresa a la Armada Argentina, participa en diversas operaciones al servicio del gobierno del Estado de Buenos Aires, rebelde contra la Confederación Argentina. En 1861 fue capitán del puerto de Buenos Aires, combatió en la Guerra del Paraguay. Al fin de la guerra regresó a Buenos Aires, fue comandante militar de la isla Martín García entre 1871 y 1872 y comandante de la 2.ª división de la Armada Argentina, con responsabilidad sobre la costa sur de Buenos Aires y la Patagonia. En 1878 comandó una exploración a Santa Cruz, con seis buques, con el objetivo de controlar la región. El gobierno de Chile le disputaba este territorio al gobierno nacional, intentando extender su dominio hasta el Estrecho de Magallanes. Py tenía la orden de tomar posesión de la costa, enfrentando a los chilenos si era necesario. Remontó el río Santa Cruz el 27 de noviembre de 1878 y 3 días más tarde, se estableció que la artillería de plaza ocuparía la margen sur del río, con el objetivo de izar la bandera nacional en el Cañadón Misioneros, acto que se realizó el 1 de diciembre. Se tomó oficialmente posesión de las desembocaduras de los ríos Gallegos, Deseado y Santa Cruz, fundando en ellas puertos militares. En esta última se emplazó el poblado de Puerto Santa Cruz, reemplazando el asentamiento fundado por Luis Piedrabuena en la isla Pavón. También aprovechó para hacer rendir lección allí a la primera promoción de egresados de la Escuela Militar Naval de la Nación. Estuvieron presentes el capitán Piedrabuena y el futuro comodoro Martín Rivadavia. Tras la exitosa empresa y con 60 años de edad, Py regresó a Buenos Aires, donde fue ascendido al grado de comodoro y recibió una medalla de oro por su desempeño. Falleció el 22 de febrero de 1884.

Historia del pueblo: el crecimiento comercial

Junto con el crecimiento poblacional e institucional, también lo hacían los comercios. Los primeros en abrir fueron los almacenes de ramos generales en donde se vendía desde pan hasta materiales para la construcción.

Entre los almacenes más recordados se encuentra Casa Maciá. El negocio estuvo ubicado en la esquina frente a la estación, allí trabajaban 8 empleados y fue el primer comercio en tener un surtidor de nafta.

Las estancias próximas al pueblo también eran una importante fuente de trabajo. En Santa Clara, que por aquellos años abarcaba tierras de 25 de Mayo, Bragado y 9 de Julio, trabajaban más de cien personas lo que justificaba que en la misma estancia hubiera tambo, panadería y hasta carnicería.

Los pioneros aún permanecen en la memoria de los vecinos:

enseñanza secundaria vuelve a desempeñarse en el inmueble de la Escuela N° 13 “General San Martín”.

H. Capilla San José: ubicación – Juan Barale e/ Av. Esteban Rodríguez e Hipólito Yrigoyen

El edificio de la capilla se encuentra frente a la plaza, fue diseñada por el Ingeniero B. Keser y construida por Perotti y Mogiatti, vecinos de la localidad; se inauguró el 10 de mayo de 1936.

El 19 de marzo se celebra la fiesta patronal en honor a San José.

I. Parque de los niños: ubicación – Dr. Horacio Tito Argerich e/ Av. Esteban Rodríguez y Juan D. Perón

Se denomina de esta manera ya que durante varios años por cada niño nacido en la localidad se plantaba un árbol en este lugar como homenaje. Hoy cuenta con una frondosa arboleda.

J. Cotelcopy: ubicación – Damián Alberro y Francisco Aguirre

El servicio de agua potable comenzó a brindarse en 1988 pero luego de algunos inconvenientes, la Cooperativa Telefónica de Obras y Servicios Públicos de Comodoro Py se hizo cargo del mismo para mejorarlo.

Dicha cooperativa para mayo de 1992, ya contaba con 73 líneas de teléfono conectadas a través de una central.

Luego, el 17 de diciembre de 1993 inauguró la Central Telefónica con telediscado que funcionaba las 24 horas.

Más tarde fue la primera que en enero de 1998 ofreció el servicio de conexión a Internet en la ciudad de Bragado y la zona.

Actualmente, la COTELCOPY brinda el servicio de telefonía fija, agua potable e Internet y desde hace unos años, la cooperativa asumió también el mantenimiento del tendido de la red.

K. Unidad Sanitaria Dr. Emilio De Villa: ubicación – Hnos. Niell s/n y José Salvatierra

Antes de la construcción de la Unidad Sanitaria, en el pueblo se encontraba el doctor Horacio Argerich y un botiquín farmacéutico a cargo del Silvio Berocay. Ambos brindaban los primeros auxilios a los vecinos.

Aun sin techar, el 6 de Junio de 1959, se festejaron los 50 años del pueblo, con un almuerzo para 1200 personas. En 1978 un incendio destruye sus instalaciones. El nuevo edificio fue inaugurado en septiembre de 1980, gracias a la colaboración de los vecinos. Es una construcción sumamente sencilla y austera en su fachada, sus muros son lisos, no posee ornamentación, solo se destaca una amplia moldura recta que hace de cornisamiento. Su comisión trabaja en la organización de la Fiesta del Concurso del Chorizo seco.

E. Biblioteca Popular Florencio López: ubicación - Hermanos Niell y Francisco Aguirre

En el año 1998 un grupo de damas impulsa la creación de una biblioteca popular. Esta biblioteca lleva el nombre de Florencio López, en honor a un recordado maestro del pueblo. Los herederos de Ángela Saviotti de Marco donaron el inmueble que la institución ocupa desde el año 2005, cuenta con más de 10.000 ejemplares, pertenece a la CONABIP y es un importante lugar de desarrollo cultural para la población. Su comisión trabaja en la organización de la Fiesta del Concurso del Chorizo seco.

F. Cuartel de Bomberos de Comodoro Py: ubicación Sebastián Grasso s/n Funciona actualmente en la Estación de tren.

G. Escuela N° 13 “General San Martín”: ubicación – Barale e/ Av. Esteban Rodríguez e Hipólito Yrigoyen

La institución de enseñanza primaria funcionó en distintas dependencias, como la estancia “La Elisa”, la estancia “Las Cañas”. En el año 1913 la escuela se reubica en el pueblo de Comodoro Py y ocupa distintos edificios hasta que, finalmente, en el año 1939, se inaugura el actual inmueble. Está ubicado frente a la plaza principal y su constructor fue Pierino Perotti; el Director por ese tiempo era Florencio López.

Escuela de Educación Secundaria N°1: ubicación – Barale e/ Av. Esteban Rodríguez e Hipólito Yrigoyen

Esta institución fue creada en mayo de 1989 e inicialmente las clases se dictaban en turno tarde en las instalaciones de la Escuela N° 13. En septiembre de 1993, la Municipalidad de Bragado toma posesión del edificio de la estación de ferrocarril con el objetivo de acondicionarlo para que funcione allí la Escuela de Enseñanza Media. El acto de inauguración del nuevo establecimiento fue el 24 de febrero de 1995. A partir del año 2011 la

- El primero en encargarse del servicio de correo fue Mario Mont,
- El primer dueño del cine fue Manuel Mateo
- Heriberto San Martín, fue el primer peluquero, atendía en su casa, ubicada donde actualmente se encuentra el Jardín de Infantes.
- y Julián Cebrian padre, fue un pionero al adquirir el primer ómnibus que empezó a viajara Bragado en 1938, cuando recién habían pasado diez años de la invención del colectivo en Buenos Aires.

El coche tenía una galerita atrás en la que iba parado un guarda, junto a una campana. Cuando el guarda veía que alguien quería subir, tocaba la campana y entonces el chofer paraba. El coche hacía un viaje por día: salía a la mañana, pasaba por Olascoaga y luego de allí a Bragado, desde donde regresaba a la tarde.

A un costado del ómnibus podía leerse la indicación: “Comodoro Py, Olascoaga, Bragado y viceversa”.

Antes de que se abriera la primera panadería, que perteneció a Antonio Barucco, el pan se traía de Bragado en el colectivo y se repartía en los negocios.

Junto con el crecimiento comercial se hizo necesaria la presencia policial. El primer agente de policía que tuvo Comodoro Py fue Marcelino Castro, quien según cuentan, antes de que se construyera un calabozo, esposaba a los presos a las varas de un carro y dicen que en la casa tenía una cocina grande donde les preparaba la comida.

Ya para mediados de siglo, según una Guía Comercial que publicó la Compañía Ferrocarril Oeste en 1949, en Comodoro Py había:

- 10 almacenes (que eran tienda, zapatería y mercado a la vez)
- 3 carnicerías y 2 panaderías
- 4 peluquerías, 3 sastrerías y 3 hoteles
- 5 tambos y 1 fábrica de queso y crema
- 1 estación de servicio, 3 surtidores de nafta y 4 talleres mecánicos
- 1 farmacia y 1 médico
- 2 fábricas de soda
- 3 carpinterías y 2 constructores, quienes edificaban con los ladrillos que compraban en alguno de los 3 hornos de ladrillos que había en el pueblo.
- Además había 6 herrerías, 2 librerías y 1 rematador.

Cuentan que el pueblo llegó a tener varias fábricas: una de alpargatas; una de escobas y una de productos lácteos.

Mientras tanto, en el campo, según la mencionada Guía de 1949, había registradas más de 50 firmas de agricultores. Comodoro Py poseía 20 mil

cabezas de vacunos, 5.000 lanares, 2.000 equinos, 2.000 porcinos y 6.000 gallinas. Anualmente se sembraban 3.500 hectáreas de trigo, 2.500 se maíz, 1.300 de girasol, 750 de avena, 100 de cebada, 65 de centeno, 37 de papas y 18 de lino.

Además, había:

- 4 acopiadores de aves y huevos.

- 7 acopiadores de cereales.

Unos años después llegó a cultivarse masivamente frutilla para compradores que llegaban desde Buenos Aires

Fiesta Concurso del Chorizo Seco 2do. fin de semana de Agosto

La tradicional producción del chorizo seco se ha convertido en un atractivo a partir de la realización del concurso del mismo nombre. Esta exitosa fiesta anual cuenta con paseo artesanal y cultural, visita al Museo Histórico “6 de Junio”, pruebas de riendas y actividades criollas, gran almuerzo criollo y Paseo criollo e Institucional. Selección de las mejores piezas a través del Concurso que identifica al nombre de esta fiesta popular, entrega de premios y elección de La Flor del Pago. Convoca cada año a gran número de visitantes. Fue propuesta por un grupo de damas de la comisión de la Biblioteca Popular Florencio López en el año 2002 y hoy es organizada por las comisiones del Club Agrario y de la Biblioteca. La producción local de cerdos y la posterior elaboración artesanal por parte de los comodorenses es lo que le otorga la identidad y singularidad a esta festividad. Declarada de interés Municipal.

Descripción de sitios históricos, instituciones y atractivos turísticos de Comodoro Py

A. Plaza Manuel Belgrano: ubicación - Hnos Niell y Juan Barale

El predio fue donado por la Franco – Argentina. Primero fue un terreno baldío, al crecer la población estable fue mayor el movimiento de caballos y carruajes, que estropeaban la futura plaza, y se alambró. Unos molinetes en las esquinas solo permitían el paso de personas de a pie. En una oportunidad, este terreno se sembró con papas. En los años 20 se vieron los primeros árboles en el predio, plantados por miembros de la Sociedad de Fomento del pueblo, que se preocuparon por darle al lugar imagen de plaza.

La plaza se ubica a dos cuadras del edificio de la estación de ferrocarril, cortando el recorrido de la calle Esteban Rodríguez. Frente a esta intersección se sitúan dos sencillas glorietsas de mampostería y un sendero de baldosas de cemento que dan continuidad visual al boulevard. En el

centro hay un cantero elevado con cerco de hierro que contiene una bigonia lila; cuatro bancos circundan el espacio. Otro sendero lo corta perpendicularmente y dos diagonales conducen a las esquinas del predio; ligustrinas enmarcan los recorridos y bancos de cemento se distribuyen de manera regular. Esculturas moldeadas, un mástil, monolitos conmemorativos y el busto de Manuel Belgrano ornamentan el lugar. Una doble hilera de plátanos bordea el perímetro y cuenta con una frondosa vegetación que genera un agradable espacio para el descanso

B. Delegación Municipal: ubicación – Juan D. Perón s/n y Hnos. Niell

La delegación municipal se constituye el 2 de enero de 1939. En el año 1961, la Comisión Vecinal dona dos lotes frente a la Plaza Manuel Belgrano, para que se construya allí el edificio de la Delegación y se delimite un predio para corralón de herramientas. En el mismo año se adjudicó la obra a la firma Alonso y Grasso. La nueva sede se inauguró el 29 de septiembre de 1963 con un acto protocolar y una cena baile en el Club Agrario.

La vereda contiene amplios mosaicones en damero, El inmueble tiene comunicación por su contrafrente con el sector donde se ubica el Corralón Municipal.

C. Museo Histórico “6 de Junio”: ubicación – Juan D. Perón s/n y Hnos. Niell

El museo se inauguró el 6 de junio de 2009, la Sra. Ester Hucal de Marco, oriunda de Comodoro Py fue quien promovió la creación de esta institución, funciona en un amplio predio donado por la Municipalidad de Bragado, ubicado frente a la plaza principal.

Los diversos objetos que componen la colección fueron donados por los vecinos. Existe el proyecto de ampliación del edificio que se encuentra en curso.

Mural del Museo “6 de Junio”: ubicación – Juan D. Perón s/n y Hnos. Niell

En un muro de importantes dimensiones que se encuentra en el predio del museo, el artista bragadense Felipe Amado plasmó un mural acromático; este mural forma parte de la serie “Ganadores de la Paz”, muestra una imagen típica de las actividades rurales de principios de siglo XX en la zona. Los muros son lisos sin ornamentos; en uno de ellos se dispone el logo que distingue al museo.

D. Club Agrario: ubicación – Hnos. Niell y Av. Esteban Rodríguez

La institución fue fundada el 9 de julio de 1938, con la idea de contar con un espacio de recreación social. Unos habitantes que habían conformado una pequeña orquesta, amenizaban aquellos primeros bailes.






A. Plaza Manuel Belgrano
 B. Delegación Municipal
 C. Museo Histórico "6 de Junio"
 Mural de la trilogía "Ganadores de la Paz"
 D. Club Agrario
 E. Biblioteca Popular Florencio López
 F. Estación de carga y pasajeros.
 Cuartel de Bomberos
 G. Escuela de Educación Primaria N°
 13, General San Martín E.E.S. N° 1

H. Capilla San José
 I. Parque de los niños
 J. Cotelcopy
 K. Unidad Sanitaria Dr. Emilio De Villa
 L. C.R.E.
 M. Destacamento
 Policial
 N. Jardín de
 Infantes N° 902

Ñ. Calabozo antiguo
 O. Parque de juegos

Referencias de sitios históricos,
 Instituciones y atractivos turísticos
 de Comodoro Py, Partido de Bragado,
 Buenos Aires, Argentina

COMODORO PY ZONIFICACION

-  AU AREA URBANA
-  AC AREA COMPLEMENTARIA
-  R RURAL
-  PLAZA
-  UE USO ESPECIFICO



Todo el año...
BRAGADO
es para vos

 turismo@bragado.gov.ar
 twitter @bragado_turismo
 direccionturismobragado
www.bragado.gov.ar



Delegación Municipal de Comodoro Py – Calle Perón s/n – tel 02342 – 495062 –L a V de 7 a 13 hs Visitas al museo "6 de Junio" llamar a la Delegada Sra Andrea Gómez al 02346 15 595706

Todo el año...Bragado es para vos Dirección de Turismo del Municipio de Bragado
 twitter: @bragado_turismo turismo@bragado.gov.ar www.bragado.gov.ar
www.facebook.com/direccionturismobragado
 Dirección de turismo (02342) 541223 L a V 8 a 14 hs

